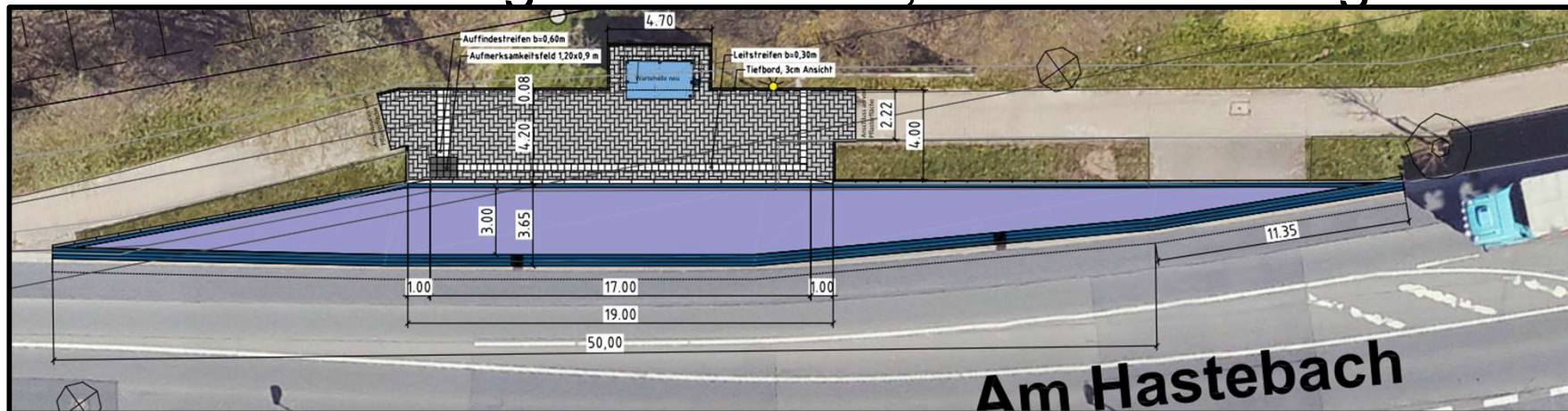

Baumaßnahmen der Abt. 52 Verkehrsplanung Straßenwesen geplant für 2026/27

Übersicht

Bushaltestellenprogramm 2025, Umbau ab Anfang 2026

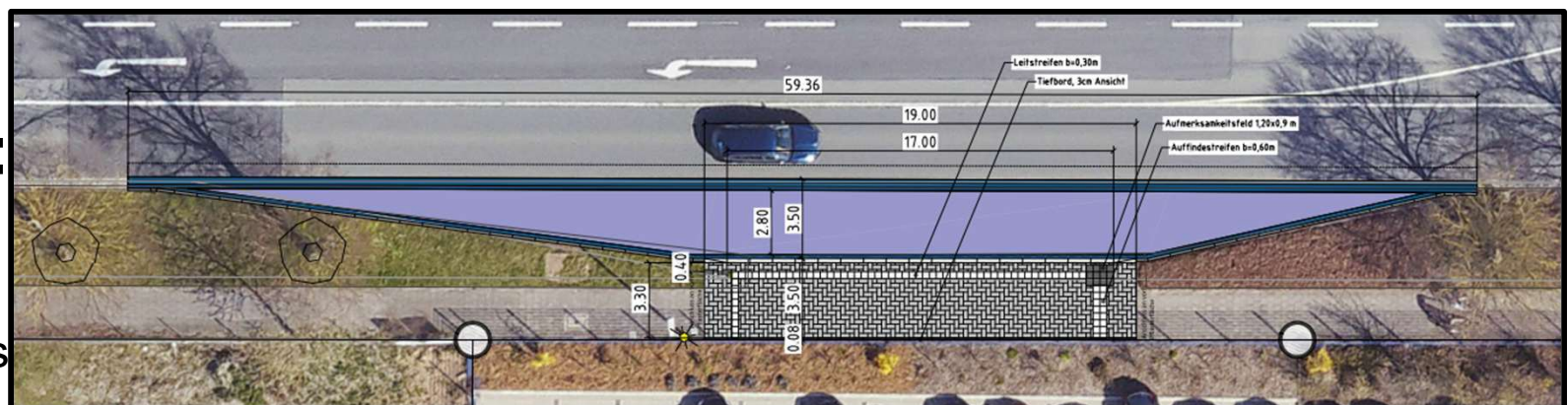
- ÖPNV-Fördermaßnahme, Umgestaltung von 8 Bushaltestellen
- 75% Förderung durch LNVG, 25% Förderung durch Landkreis



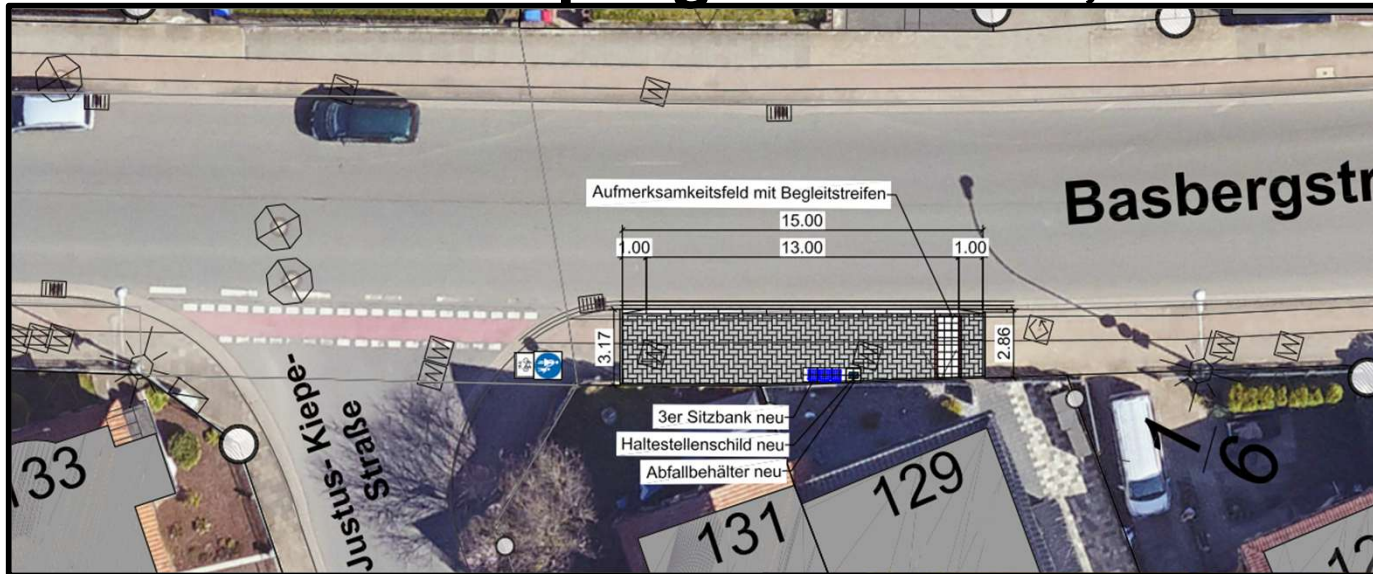
stadteinwärts

Haltestelle 1+2: Am Hastebach

stadtauswärts



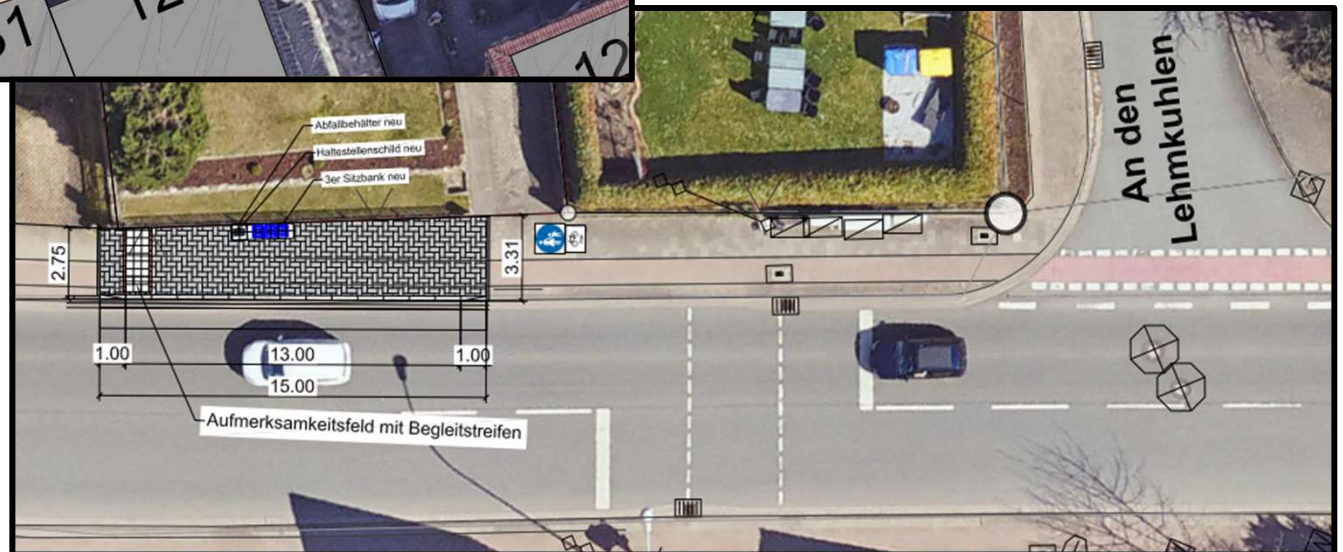
Bushaltestellenprogramm 2025, Umbau ab Anfang 2026



stadteinwärts

Haltestelle 3+4: Justus-Kiepe-Str.

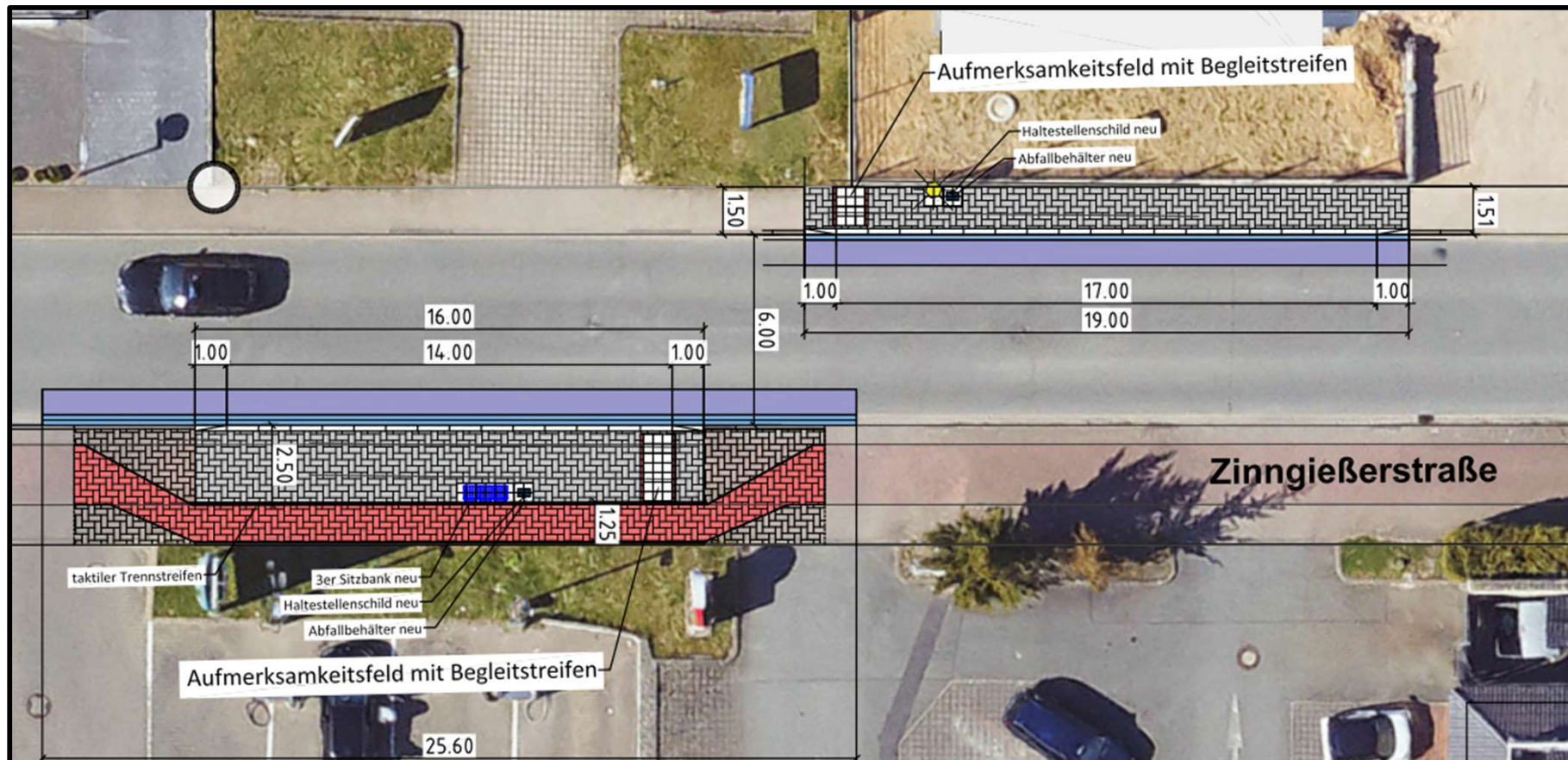
stadtauswärts



Bushaltestellenprogramm 2025, Umbau ab Anfang 2026

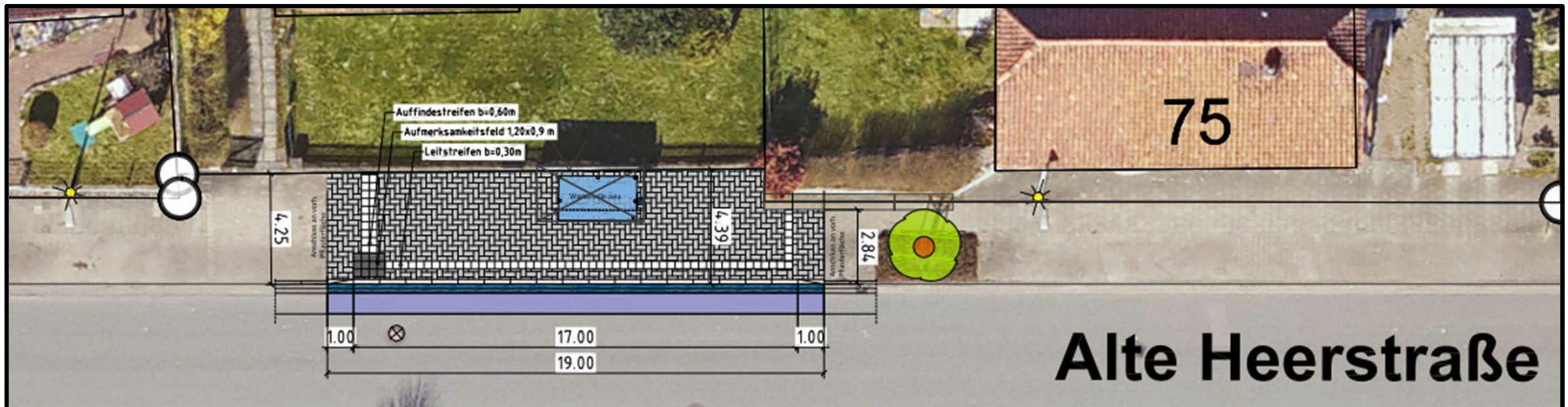
Haltestelle 5+6: Zinngießerstr.

stadtauswärts



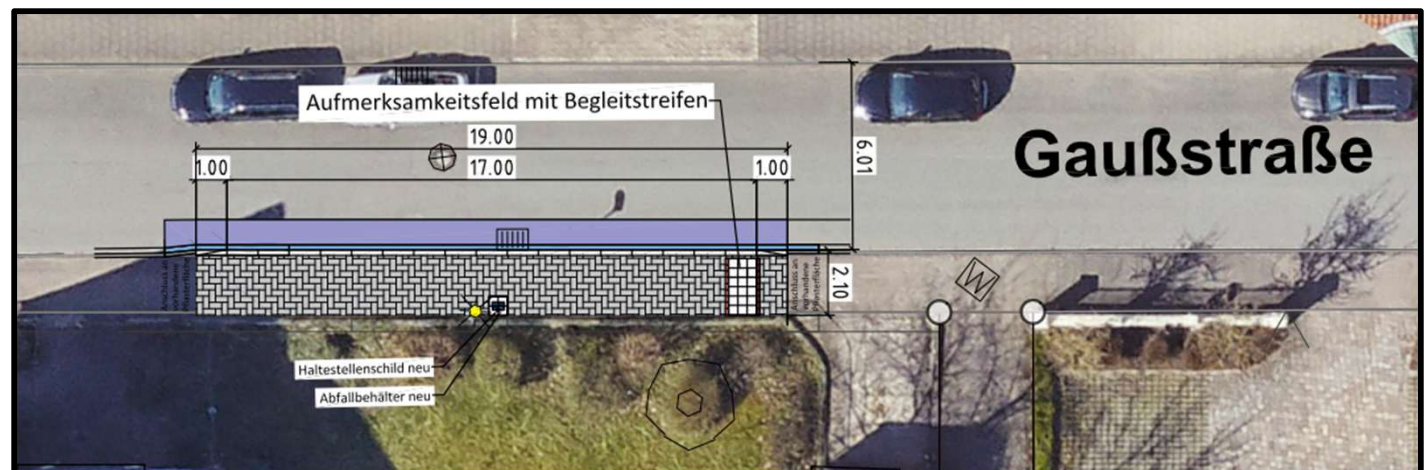
stadteinwärts

Bushaltestellenprogramm 2025



Haltestelle 7: Rohrsen Mitte

Haltestelle 8: Gaußstraße



Hohler Weg (Haverbeck)

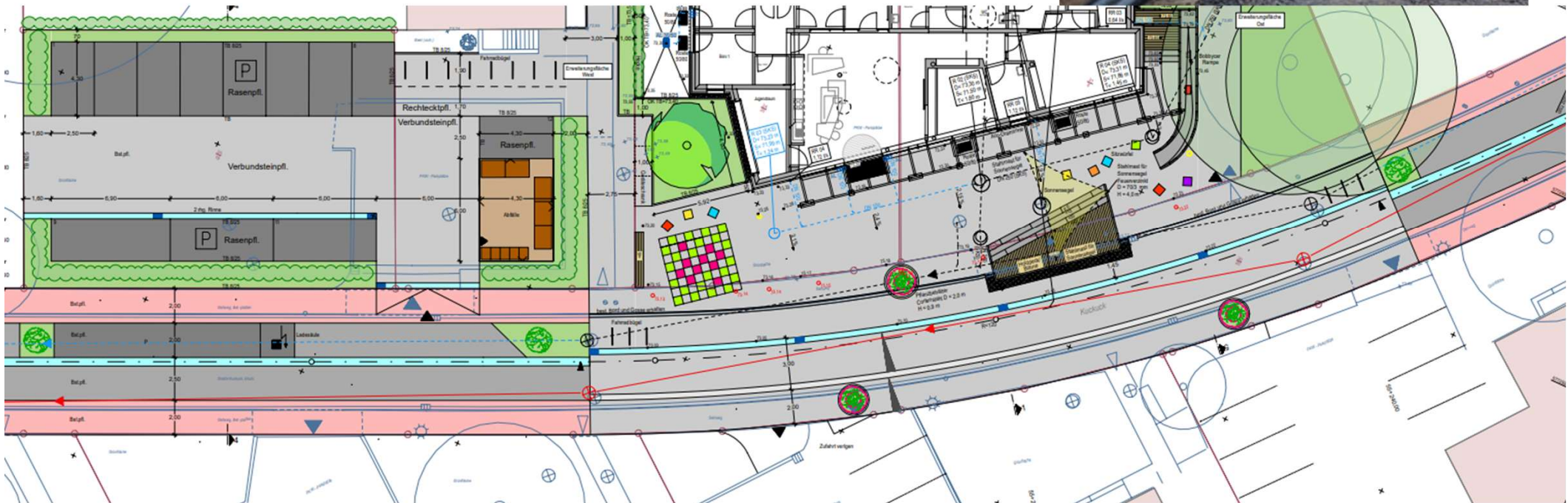
Sanierung des abgängigen
Weges; Sommer 2026



Ausbau der Straße Kuckuck

Straßenerneuerung; Fertigstellung 2026

- Fördermaßnahme Städtebau
- Anschlussprojekt an Marienthaler Str. und Vorplatz Quartierstreff



Sanierung der Breslauer Straße (2.BA)

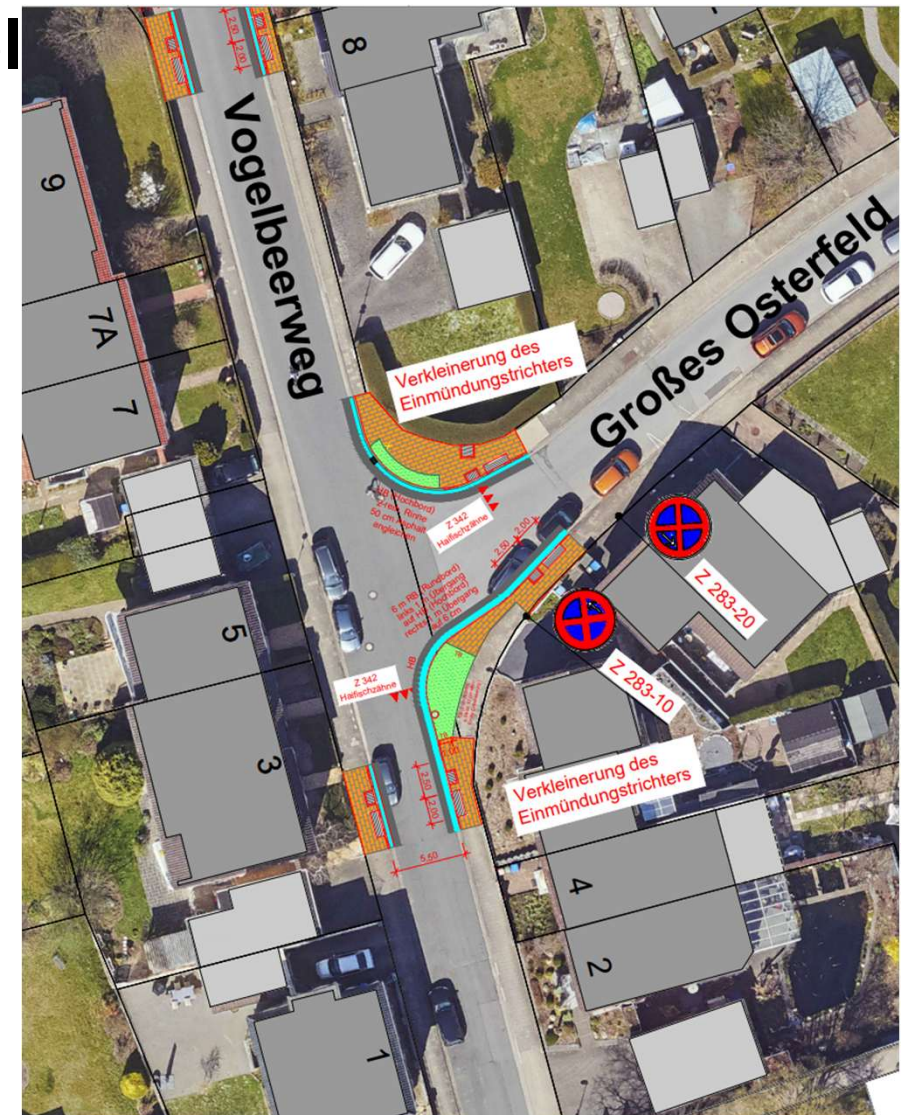
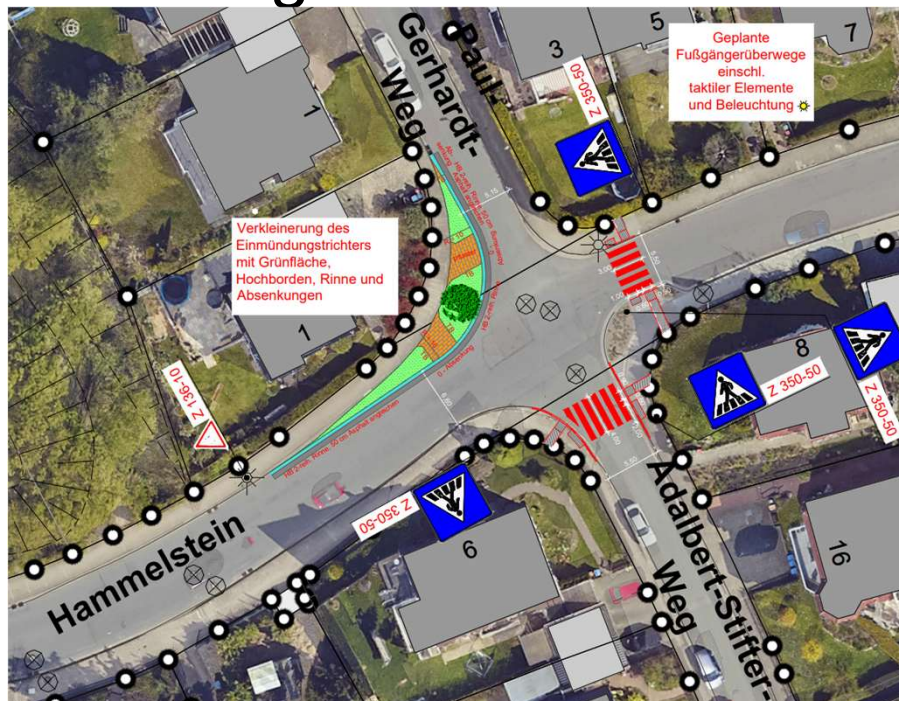
- Instandsetzung der Fahrbahn und Gossen zwischen Hannoverscher und Leipziger Str.
- Entsiegelung, Begrünung mit Baumpflanzungen und Verkehrsberuhigung
- Umsetzung Frühjahr bis Herbst 2026



Verkehrsberuhigung Basbergviertel Hammelstein, Vogelbeerweg etc.

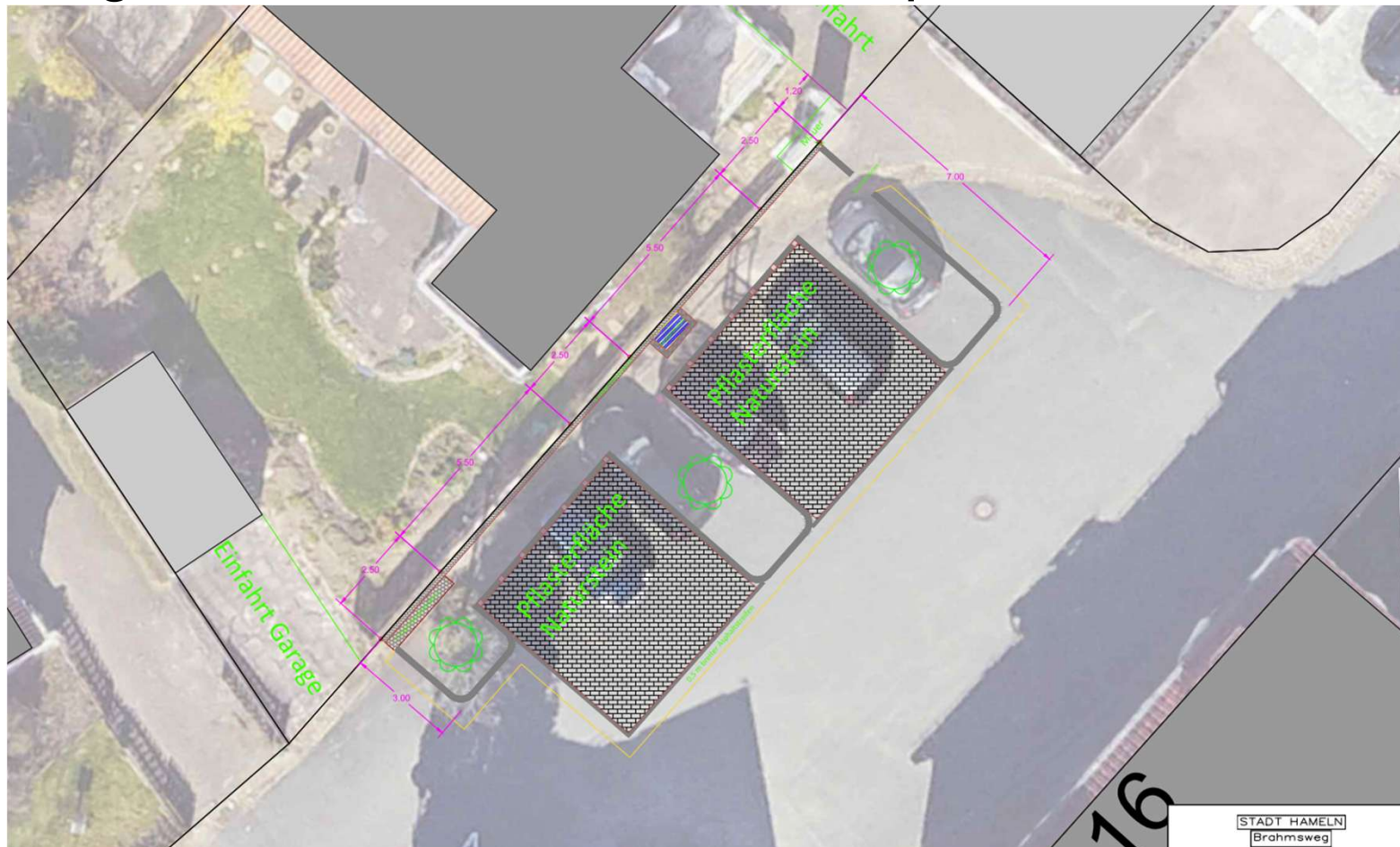
Beginn 2023; Fertigstellung 2026

- Behindertengerechter Umbau
- Erhöhung der Verkehrssicherheit



Brahmsweg

Erneuerung Baumbestecke und PKW-Stellplätze Frühsommer 2026



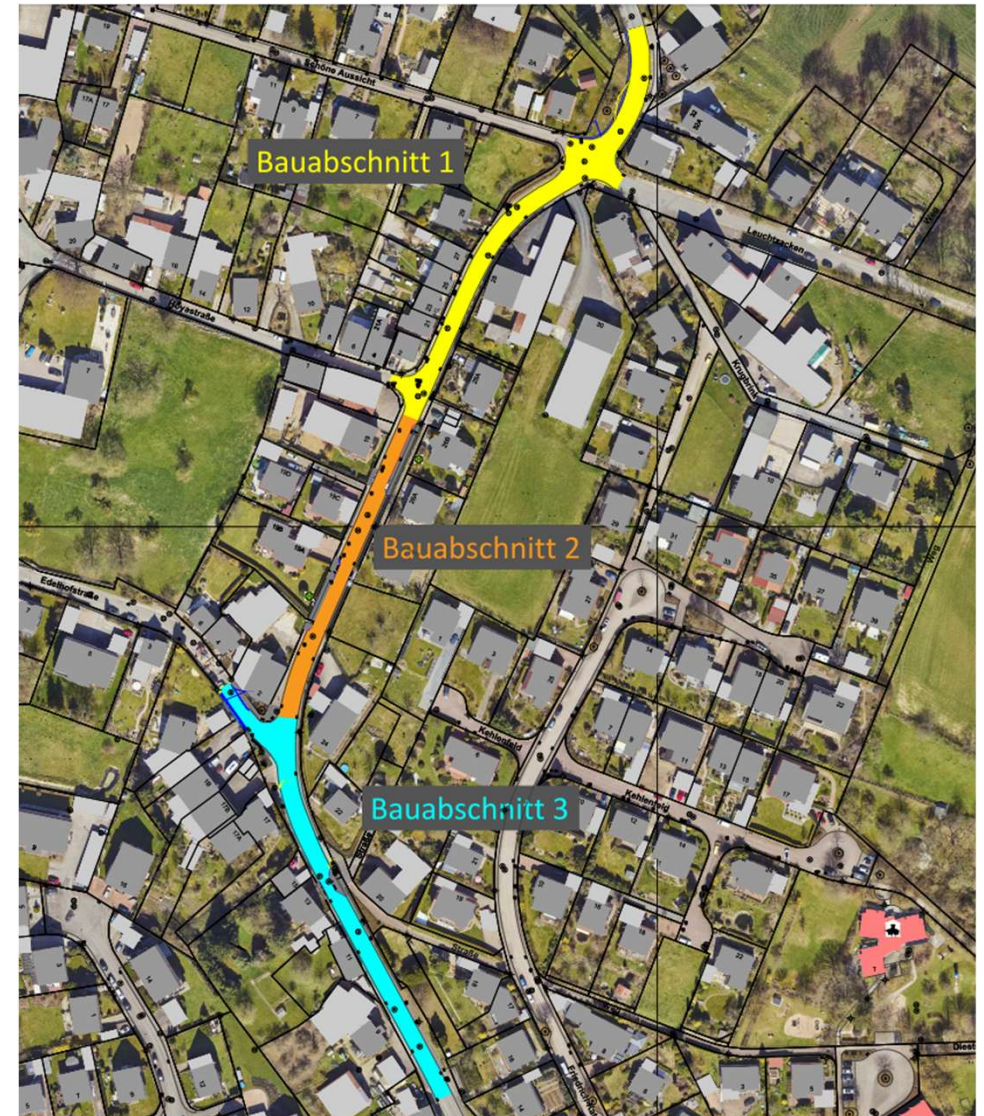
Endausbau vom Westteil der Straße Hottenbergfeld

- Ausführung Sommer bis Herbst 2026



Asphaltdeckschichterneuerung Welliehäuser Straße

- Umsetzung Herbst 2026



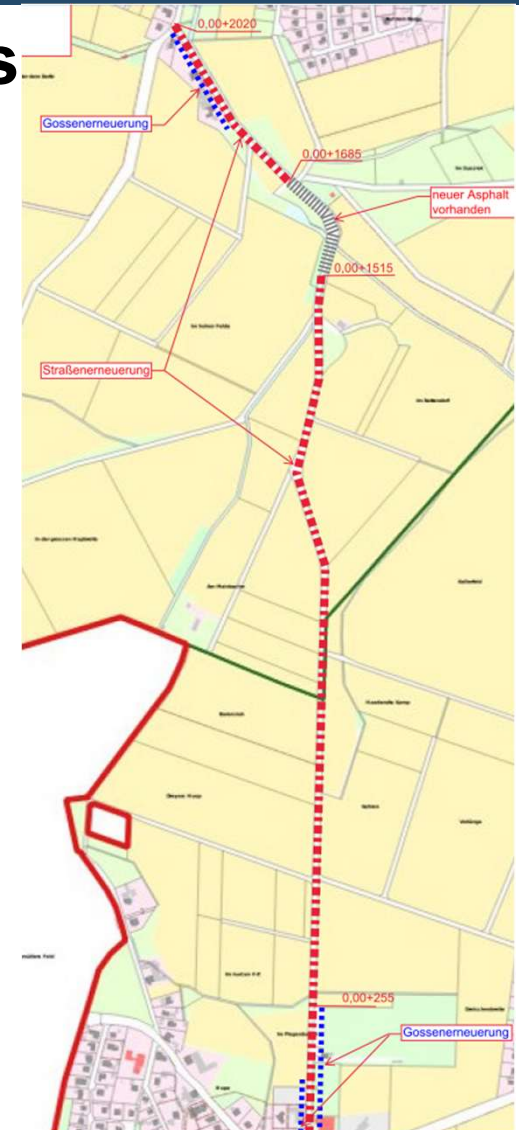
Weitere Maßnahmen:

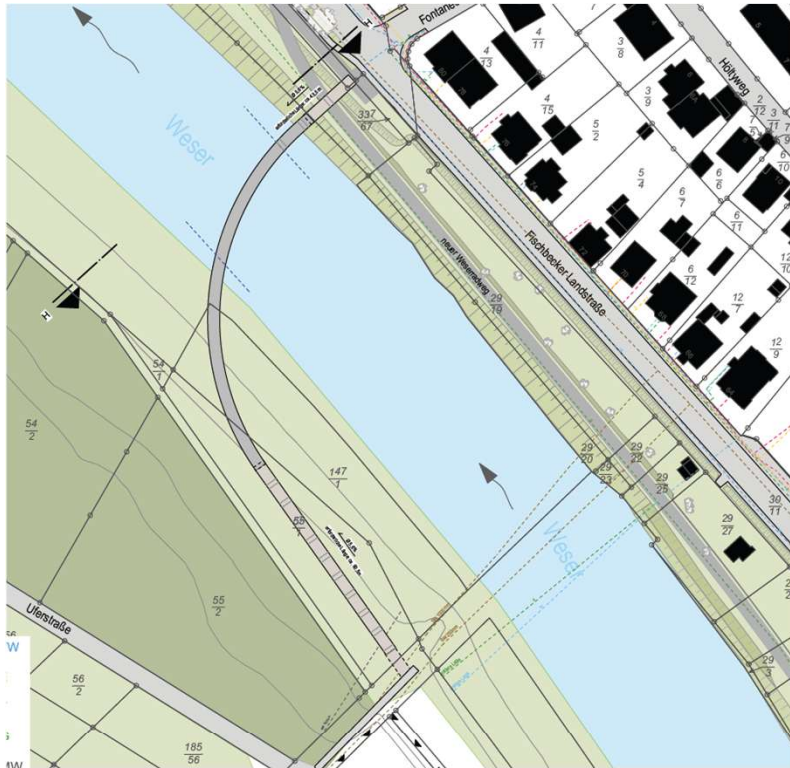
1. Umrüstung von Lichtsignalanlagen
2. Erneuerung der Straßenbeleuchtung
3. Umrüstung der Straßenbeleuchtung auf LED-Technik
5. Sanierung von Stützmauern 2026
 - Stützmauern im Fährweg und im Friedrich-Maurer-Weg

Sanierung des Gemeindeverbindungsweges Haverbeck – Halvestorf/Hope

Geplante Umsetzung ab Herbst 2026

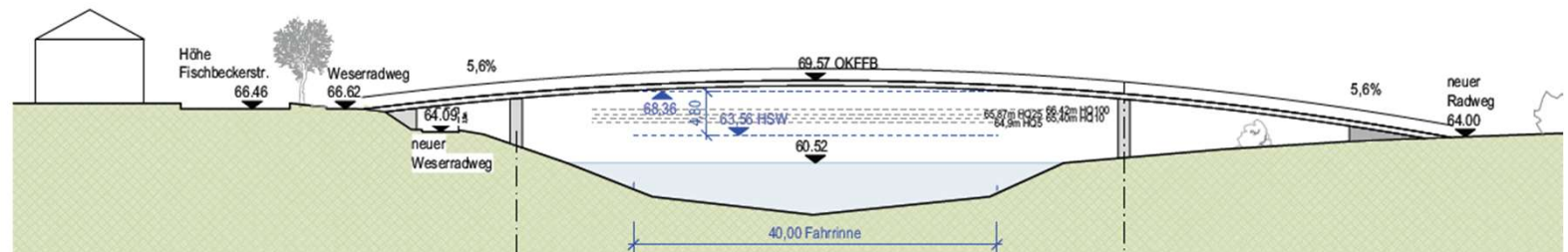

- Instandsetzung der wichtigen Verbindungsstrecke zwischen den Dörfern inner- und außerorts





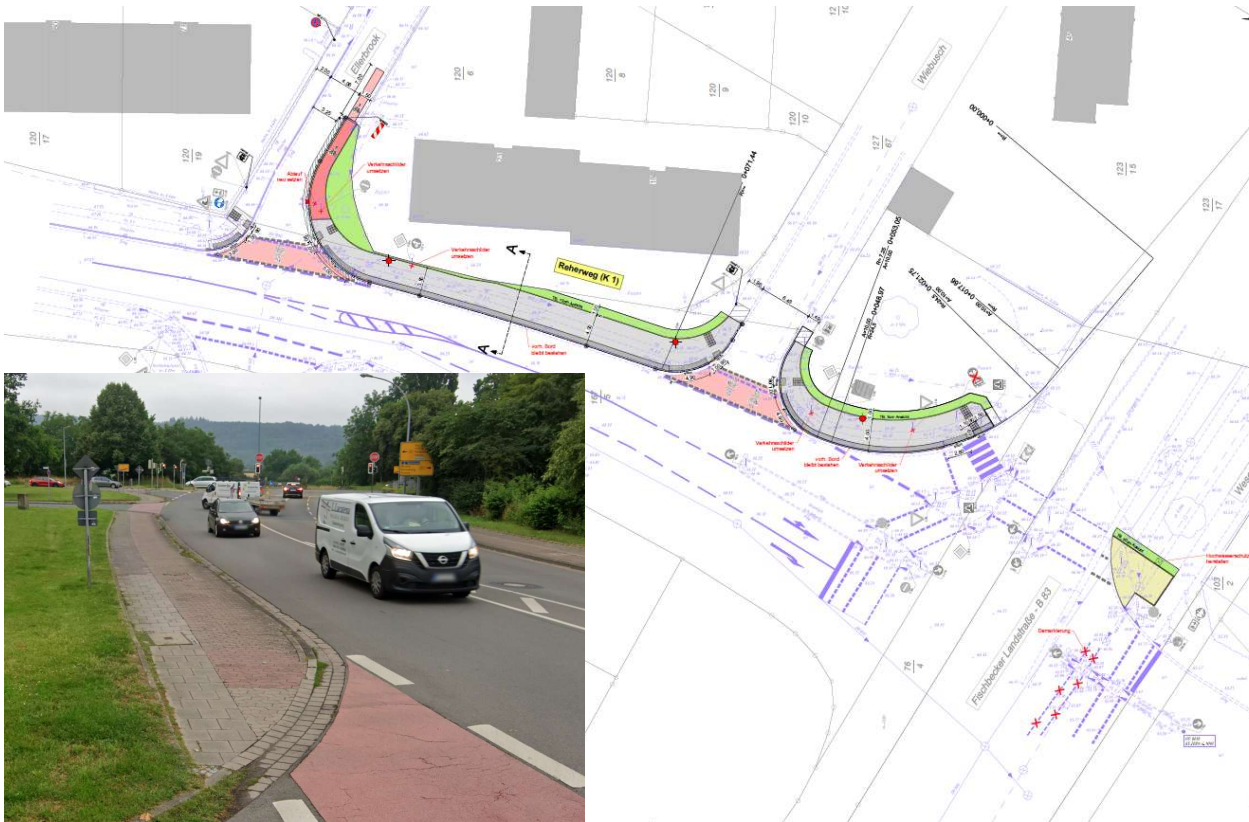
Fahrradbrücke Nord-West

- Machbarkeitsstudie
- Überprüfung der Varianten



Querungen Fischbecker Straße – Reherweg

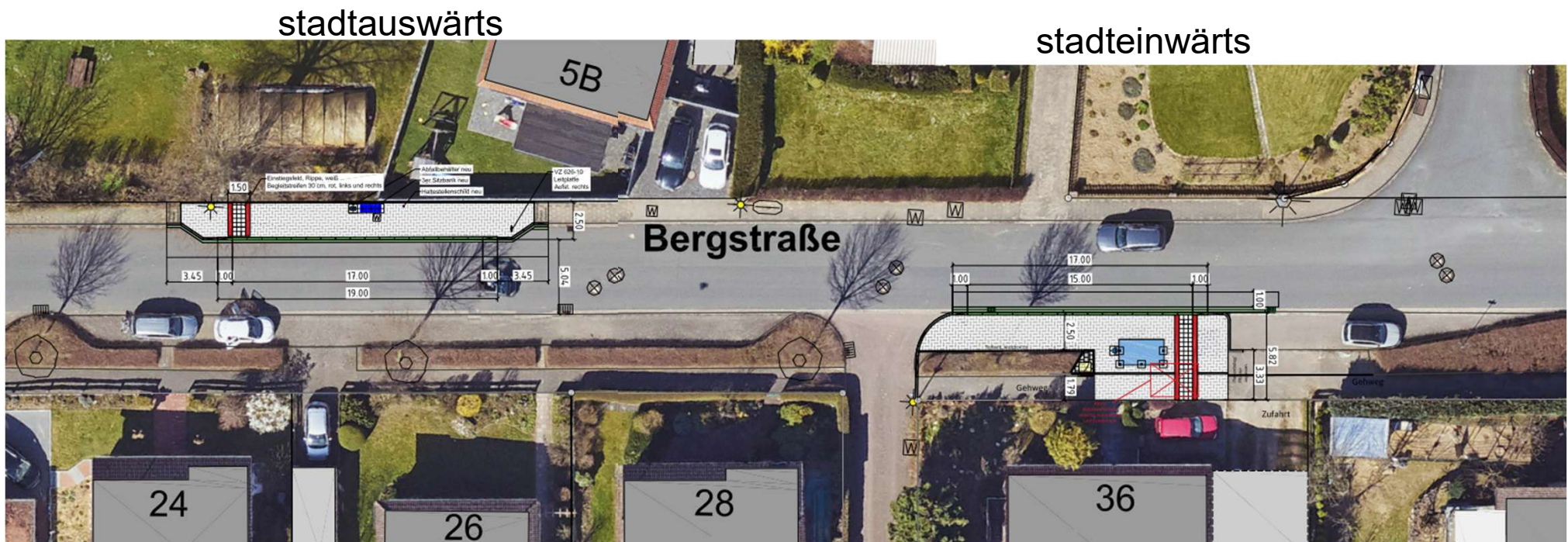
- Sanierung und Verbreiterung des Geh/Radweges Reherweg zur besseren Anbindung der Radroute Löhner Bahn/Ellerbrook an den Weser-Radweg, hier zum Eingangsbereich Upnor-Gelände



Bushaltestellenprogramm 2026, Umbau ab Ende 2026

- ÖPNV-Fördermaßnahme, Umgestaltung von 6 Bushaltestellen
- 75% Förderung durch LNVG, 25% Förderung durch Landkreis

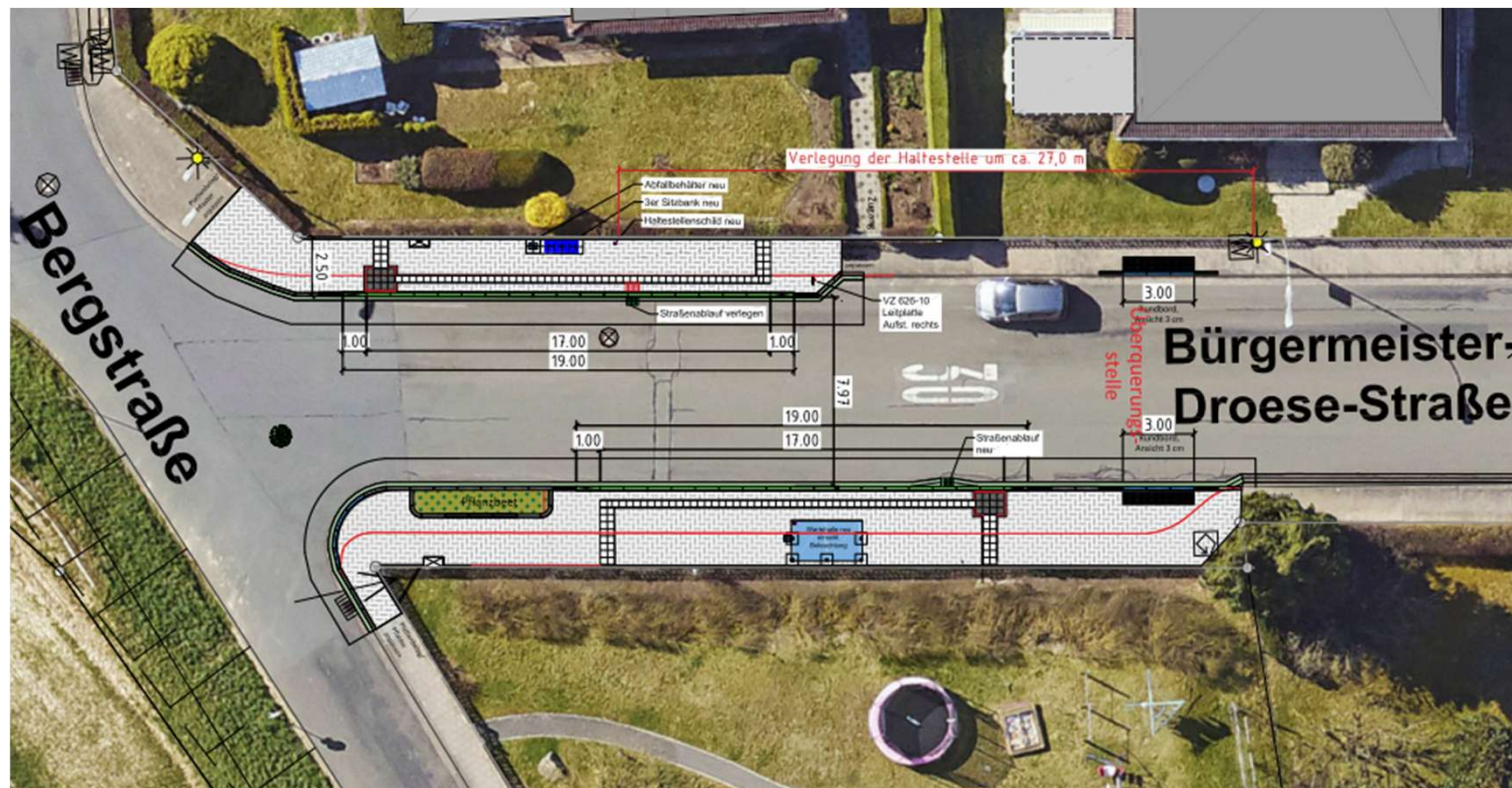
Haltestelle 1+2: Bergstraße (Kl. Berkel)



Bushaltestellenprogramm 2026, Umbau ab Ende 2026

Haltestelle 3+4: Bürgermeister-Droese-Str. (Kl. Berkel)

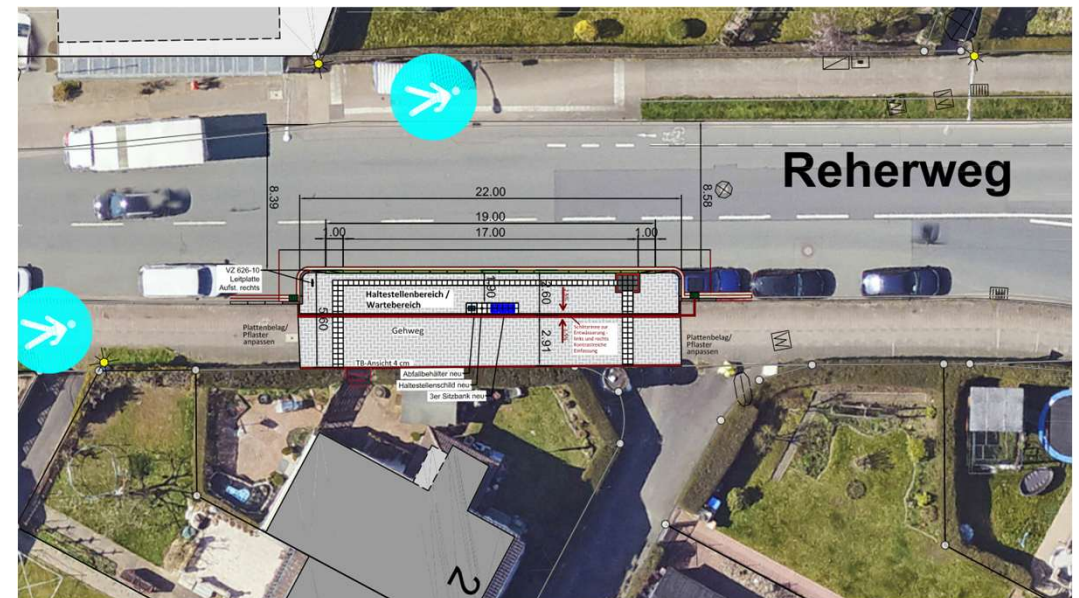
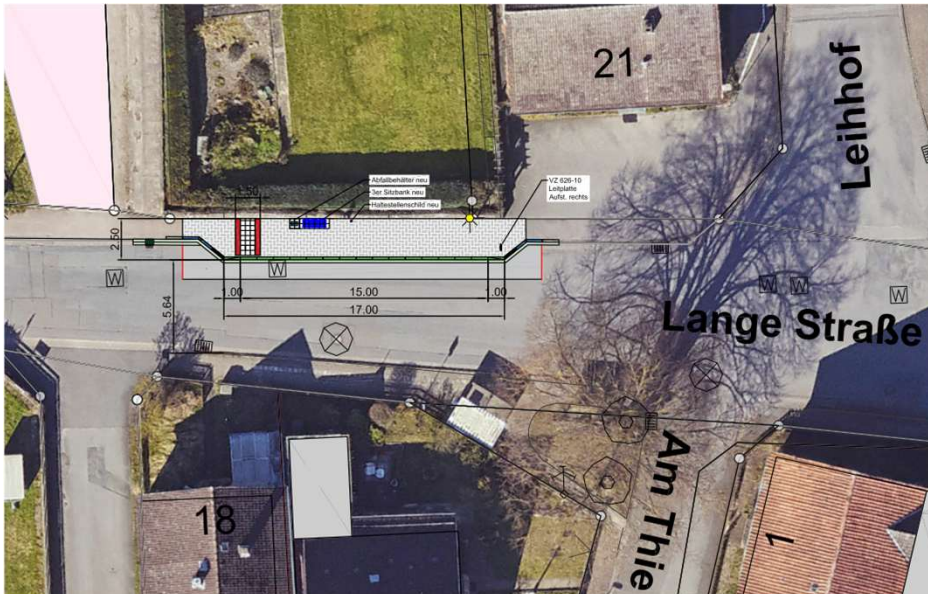
stadtauswärts



stadteinwärts

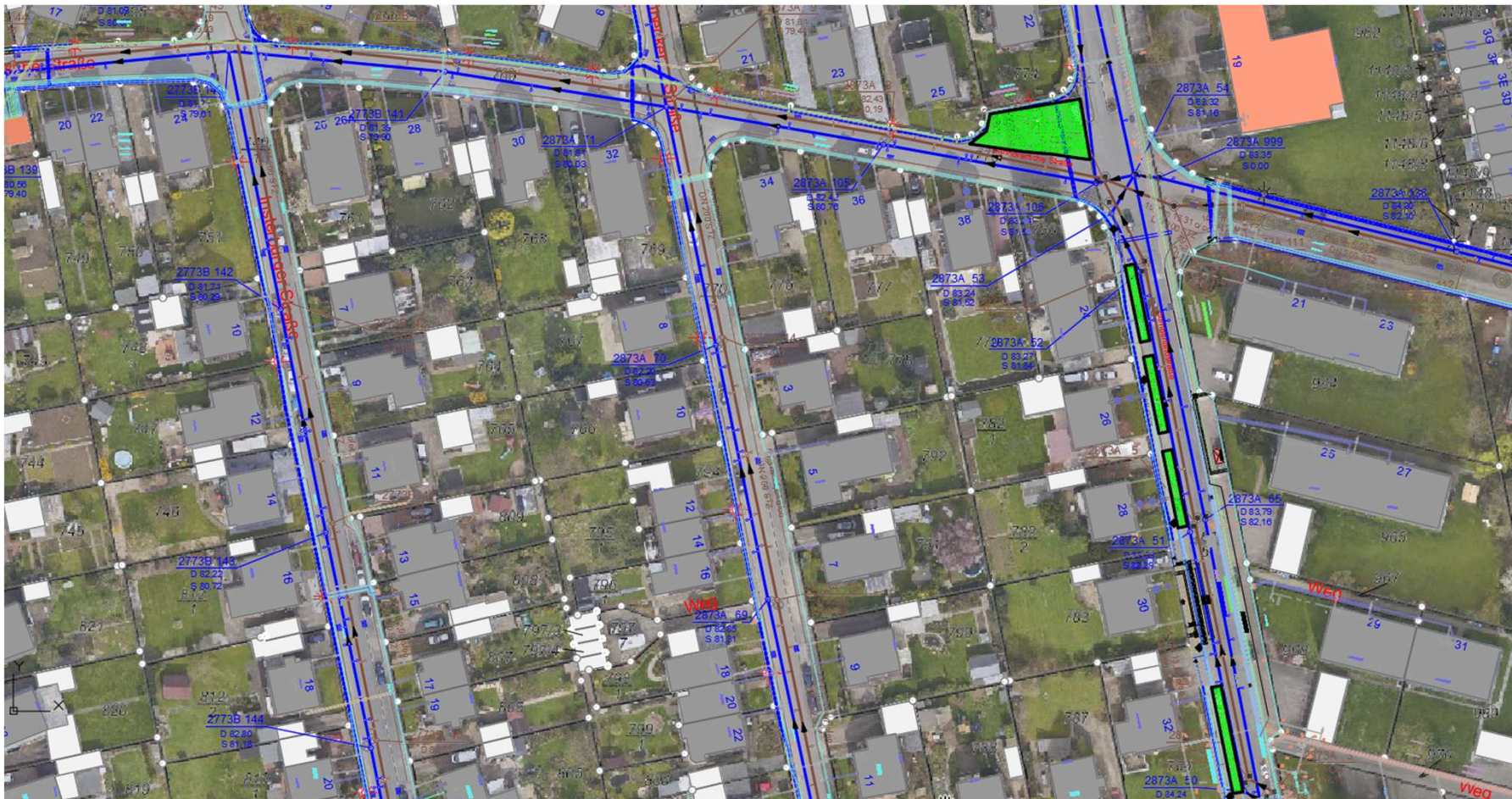
Bushaltestellenprogramm 2026, Umbau ab Ende 2026

Haltestelle 5: Am Thie (Tündern)






Haltestelle 6: Reherweg stadauswärts

Hannoversche Str. 2.BA und Teilstück der Cumberlandstr. Fahrbahnsanierung im Zuge der Enertec-Baumaßnahme 2027



Fahrradabstellanlagen am Bahnhof

- Vollständiger Austausch der überdachten Fahrradabstellanlagen (incl. Dächern) am Bahnhofsvorplatz, Erhöhung der Abstellplätze durch moderne doppelstöckige Einheiten, Errichtung einer Sammelschließanlage mit App-Zugang (Modell ähnlich wie am Rathaus).



Berliner Platz Umbau Radverkehr

Neubau Radweg Ostseite/
Teil der Einrichtung einer
durchgängigen Radroute vom
Bahnhof zum Ada-Lessing-Park
Umsetzung: ab 2027

In diesem

Rahmen umgesetzt wird:

Maßnahme 1) Stadt und Land

Neuer Radfahrstreifen Ostseite zwischen
Unterführung DB und Schmiedestr.

