


Verkehrsentwicklungsplan Hameln, Baustein Parkraumkonzeption



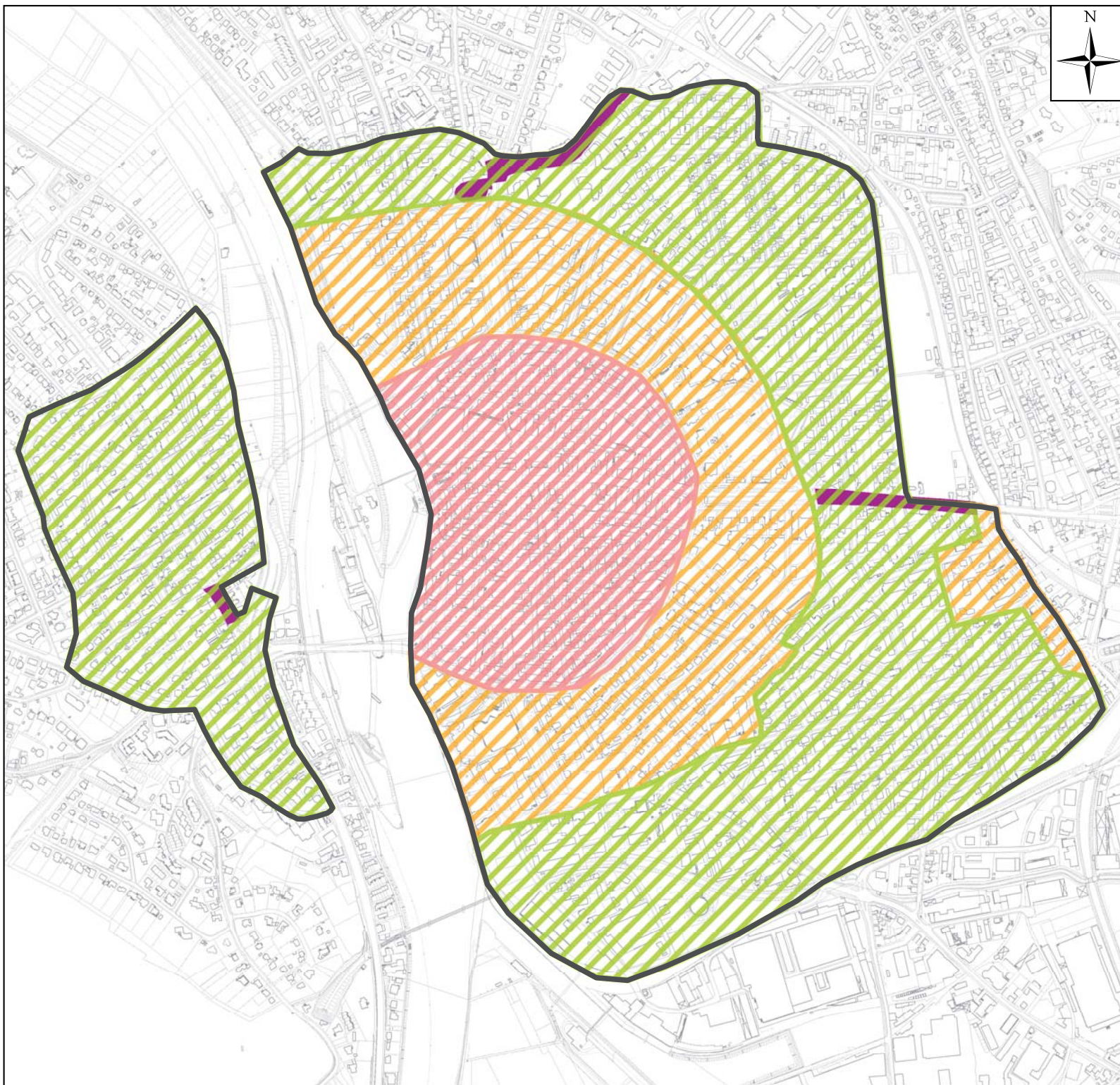
Parkdauer nach Quadranten

-  Kurz- und Minutenparker*
-  keine eindeutige Zuordnung möglich
-  Dauer- und Langparker*

* mindestens 55% der Fahrzeuge parken in der entsprechenden Kategorie

Plan 16

Maßstab (in Original) 1:7.500



Verkehrsentwicklungsplan Hameln, Baustein Parkraumkonzeption



Parkgebühren* und -zonen (Planung)

-  Zone 1
-  Zone 2
-  Zone 3
-  Ausnahmen Zone 3
-  Untersuchungsgebiet

Zone 1: max. 30 min. parken
(30 min. kosten 1,00 €)

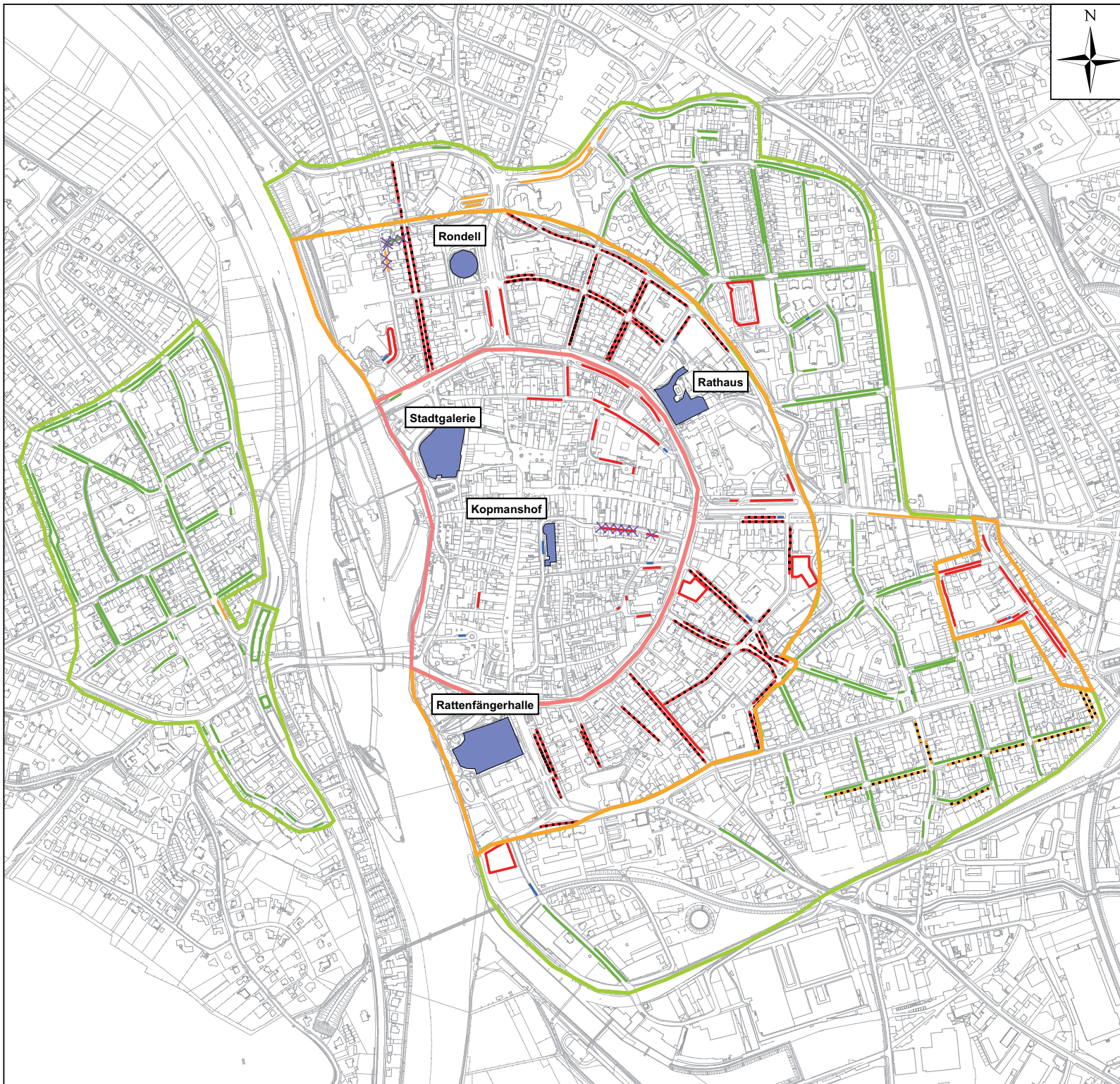
Zone 2: max. 60 min. parken
(60 min. kosten 1,00 €)

Zone 3: unbewirtschaftet
(max. 1 h in Ausnahmen parken,
z.B. Deisterstraße, Süntelstraße,
Mertensplatz, Breiter Weg (Süd))

* Kosten gelten ausschließlich für
finanziell bewirtschaftete Flächen

Plan 17

Maßstab (im Original) 1:7.500



Verkehrsentwicklungsplan Hameln, Baustein Parkraumkonzeption



Bewirtschaftung (Planung)

- finanzielle Bewirtschaftung
- - - finanzielle Bewirtschaftung*
- zeitliche Bewirtschaftung
- - - zeitliche Bewirtschaftung*
- unbewirtschaftet
- Behindertenstellplätze
- XXXX Stellplätze entfallen
- Parkhäuser

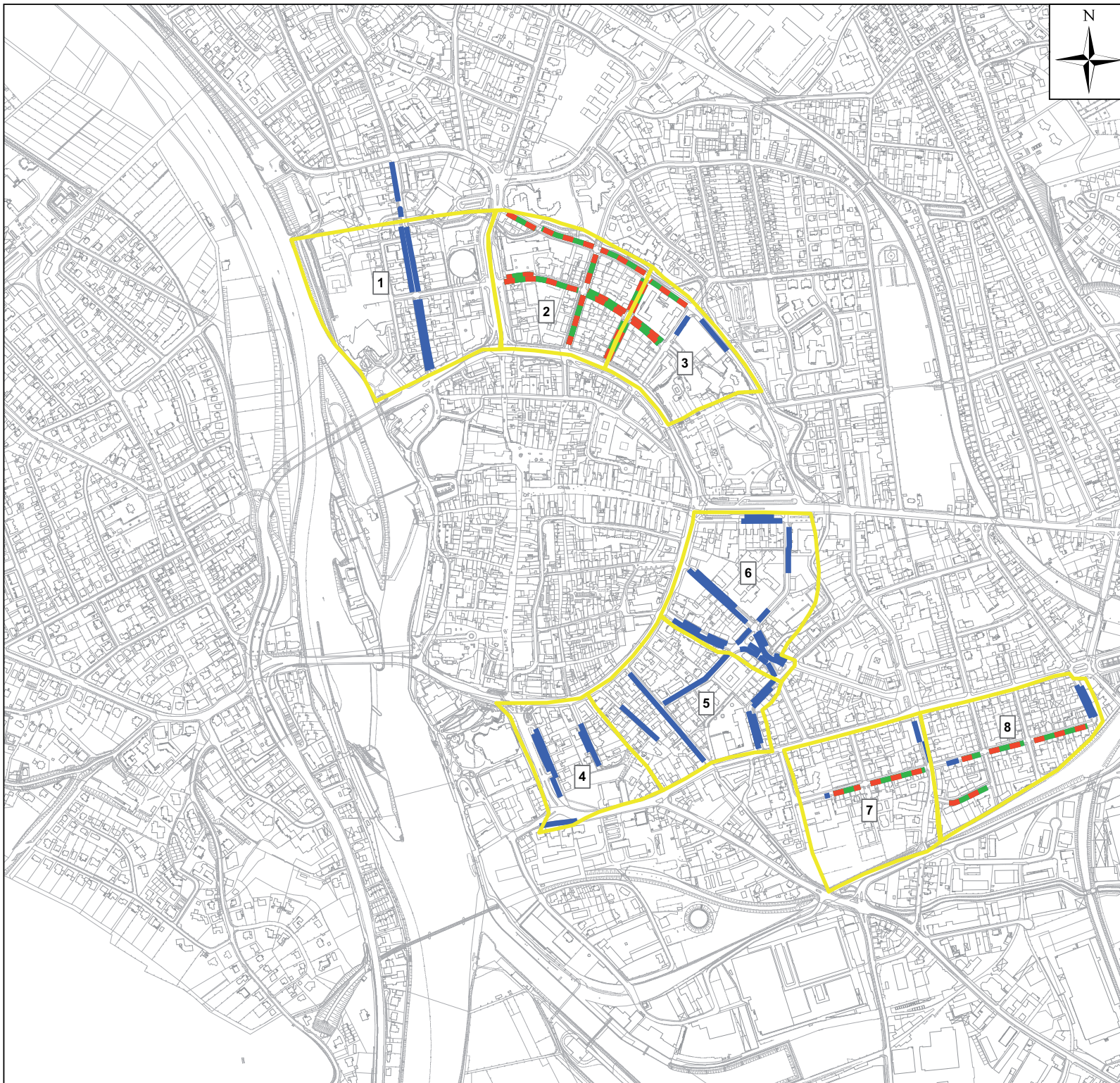
Parkzonen

- Zone 1
- Zone 2
- Zone 3

*in Kombination mit Bewohnerparken

Plan 18




Maßstab (im Original) 1:7.500



Verkehrsentwicklungsplan Hameln, Baustein Parkraumkonzeption

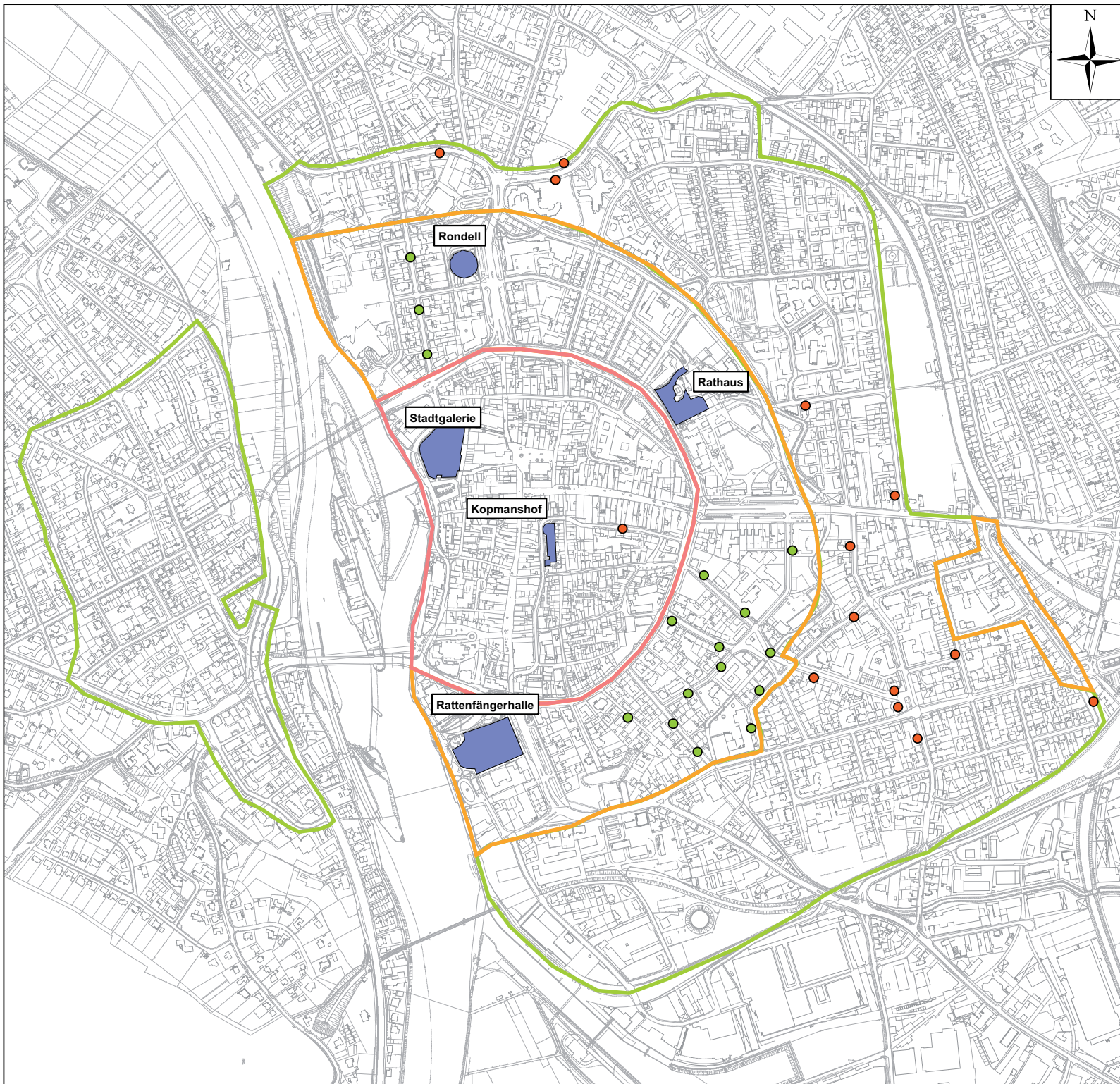


Bewohnerparken (Planung)

-  Bewohnerparken (Bestand)
-  Bewohnerparken (Planung)
-  Parkzonen für Bewohner (Planung)

Plan 19

Maßstab (im Original) 1:7.500



Verkehrsentwicklungsplan Hameln, Baustein Parkraumkonzeption



Standorte Parkscheinautomaten

Parkzonen

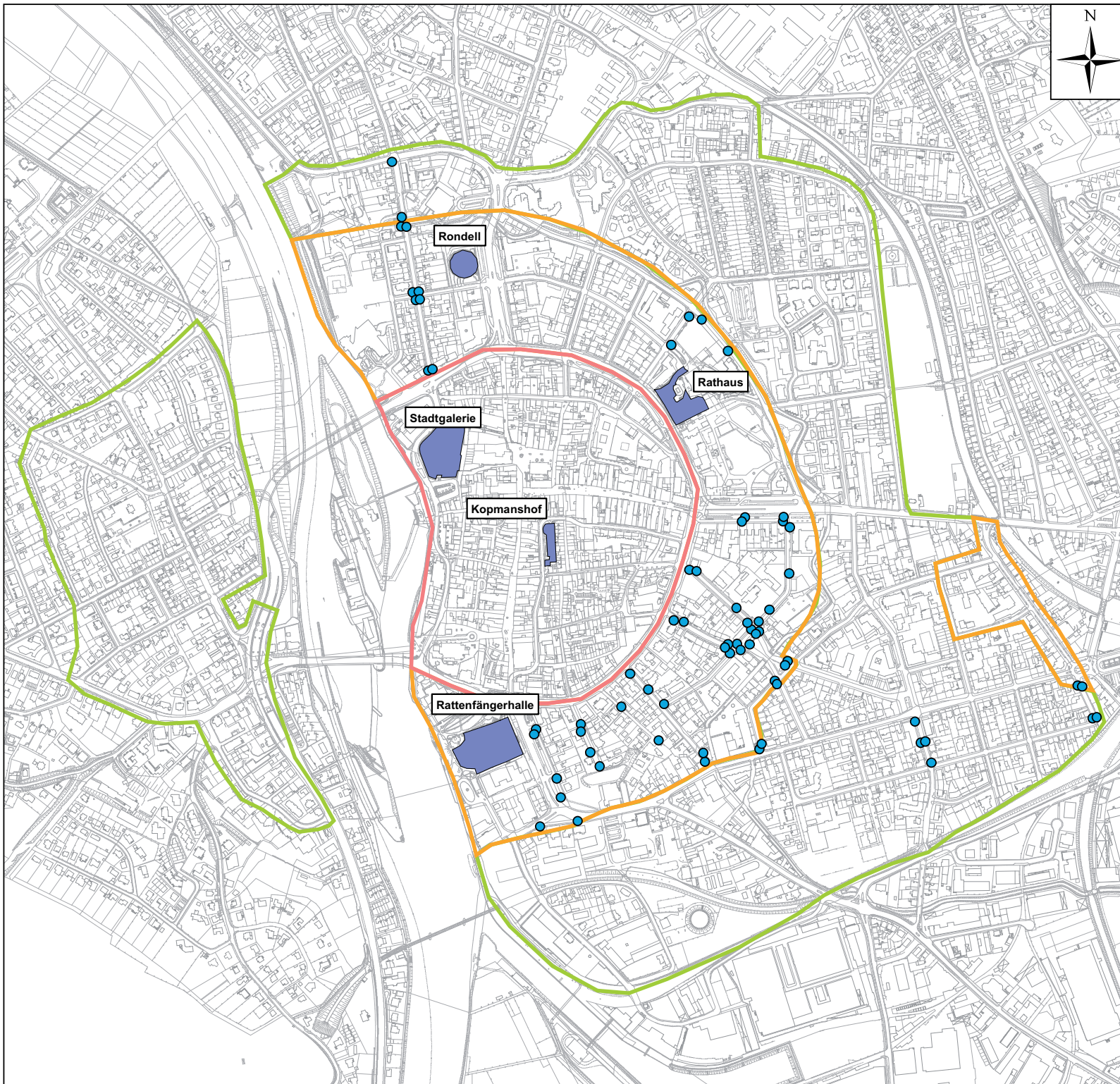
- Zone 1
- Zone 2
- Zone 3
- Parkhäuser

Parkscheinautomaten

- Zu entfernen
- Neu aufzustellen

Plan 20

Maßstab (im Original) 1:7.500



**Verkehrsentwicklungsplan
Hameln,
Baustein
Parkraumkonzeption**



**Geplante Schilderstandorte
Bewohnerparken**

Parkzonen

- Zone 1
- Zone 2
- Zone 3
- Parkhäuser

Schilderstandorte

- neuer Schilderstandort
Bewohnerparken

Plan 21

Maßstab (im Original) 1:7.500